



Organizator:

OPĆI SINDIKAT MUP
VATROGASCI



Plan i program
II Vatrogasna karavana - Sava 2017

„Kada Sava krene prema Brodu“

lipanj 2017.

PLAN I PROGRAM VATROGASNE KARAVANE - Sava 2017

	A	B	C	D	E	F	G	H	I	J	K	L	M	N	O	P	Q	R	S	T	U	V	W	X	Y	
10																										
11		SIEČANJ							VELJAČA							OŽUJAK										
12		Ned	Pon	Uto	Sri	Čet	Pet	Sub		Ned	Pon	Uto	Sri	Čet	Pet	Sub		Ned	Pon	Uto	Sri	Čet	Pet	Sub		
13		1	2	3	4	5	6	7					1	2	3	4					1	2	3	4		
14		8	9	10	11	12	13	14		5	6	7	8	9	10	11		5	6	7	8	9	10	11		
15		15	16	17	18	19	20	21		12	13	14	15	16	17	18		12	13	14	15	16	17	18		
16		22	23	24	25	26	27	28		19	20	21	22	23	24	25		19	20	21	22	23	24	25		
17		29	30	31						26	27	28						26	27	28	29	30	31			
18																										
19																										
20		TRAVANJ							SVIBANJ							LIPANJ										
21		Ned	Pon	Uto	Sri	Čet	Pet	Sub		Ned	Pon	Uto	Sri	Čet	Pet	Sub		Ned	Pon	Uto	Sri	Čet	Pet	Sub		
22								1		1	2	3	4	5	6							1	2	3		
23		2	3	4	5	6	7	8		7	8	9	10	11	12	13		4	5	6	7	8	9	10		
24		9	10	11	12	13	14	15		14	15	16	17	18	19	20		11	12	13	14	15	16	17		
25		16	17	18	19	20	21	22		21	22	23	24	25	26	27		18	19	20	21	22	23	24		
26		23	24	25	26	27	28	29		28	29	30	31					25	26	27	28	29	30			
27		30																								
28																										
29		SRPANJ							KOLOVOZ							RUJAN										
30		Ned	Pon	Uto	Sri	Čet	Pet	Sub		Ned	Pon	Uto	Sri	Čet	Pet	Sub		Ned	Pon	Uto	Sri	Čet	Pet	Sub		
31								1				1	2	3	4	5								1	2	
32		2	3	4	5	6	7	8		6	7	8	9	10	11	12		3	4	5	6	7	8	9		
33		9	10	11	12	13	14	15		13	14	15	16	17	18	19		10	11	12	13	14	15	16		
34		16	17	18	19	20	21	22		20	21	22	23	24	25	26		17	18	19	20	21	22	23		
35		23	24	25	26	27	28	29		27	28	29	30	31				24	25	26	27	28	29	30		

1. CILJ PROGRAMA

- Edukativno-taktičko-tehničko okupljanje vatrogasaca (interes vatrogasnih društva DVD i JVP).
- Jačanje Dobrovoljnih vatrogasnih društva uz rijeku Savu (donacije vatrogasne opreme društvima prema potrebama i sl.).
- Povezivanje vatrogasnih društva sa područja Republike Hrvatske uz rijeku Savu (interes vatrogasaca).
- Okupljanje i promocija tvrtki koje se bave proizvodnjom i zastupanjem vatrogasne opreme za zaštitu i spašavanje na području Republike Hrvatske (interes tvrtki).

2. ZADAĆE PROGRAMA

- Usmjeriti vatrogasce za samostalno i odgovorno obavljanje poslova i zadaća uz vodu i na vodi,
- Razviti profesionalni stav i odgovornost vatrogasaca,
- Osvježiti teoretska znanja i djelokrug rada vatrogasnih aktivnosti uz vodu i na vodi sukladno pozitivnim zakonskim propisima Republike Hrvatske,
- Osvježiti i povezati prethodna znanja iz područja rukovanja čamcima, operativno-taktičkog postupanja prilikom provođenja spašavanja na vodi, u cjelinu za zakonito, profesionalno, stručno i kvalitetno postupanje u službi,
- Unaprijediti rad vatrogasaca, te razviti nove metode u radu.

3. NAČIN OSTVARENJA CILJA I ZADAĆA PROGRAMA

- Prijava na web stranicama ili pismenim putem.
- Više informacija pravila, programa i savjete za siguran spust rijekom Savom (edukacija na dan održavanja PP – prezentacija).
- Facebook:
- web stranica: <http://vatrogastvo.osmupa.hr/>
- na slijedeće brojeve telefona, organizacijski tim DVD-a Dubrava:

00 385 91 4850 378, Ivica Pavlaković- voditelj projekta

mail adresa: ivica.pavlakovic@gmail.com

00 385 91 6930 842, Zdravko Varzić- zamjenik voditelja projekta

mail adresa: zvarzic@yahoo.com

00 385 91 6930 501, Danijel Tabak - koordinator na vodi

mail adresa: danijel.tabak83@gmail.com

00 385 98 9083 718, Darko Piškor - koordinator na kopnu

mail adresa: darko.piskor@gmail.com

- Pri dolasku na mjesto okupljanja, potrebno je organizatorima pokazati potvrdu rezervacije koju se dobije internetom ili osobno.
- Prije samog spusta slijedi edukacija, informacije o spustu po topografskoj karti, sigurnosne upute, zakonske obveze sudionika i poduka.
- Spust u trajanju od 3 dana, 320 km vodeni put, cestovni cca 240 km (logistika na cestovnom putu).
- Spuštanje je dozvoljeno čamcima za spašavanje i registriranim plovilima.
- Noćna plovidba nije dozvoljena iz sigurnosnih razloga.

Savjet za sudionike:

- Ponijeti rezervnu (topliju) odjeću, ručnik, majce kratkih rukava (bez cifa), napitak (voda za piće), te kupaći kostim, kremu sa zaštitnim faktorom, zaštita protiv komaraca, kapa (šilterica ili sl.).
- Neplivači se dodatno moraju javiti radi njihovog dodatnog osiguranja,
- Prije starta obavezno moraju popuniti obrazac za sudjelovanje,
- Osobe sudionici spusta moraju biti punoljetne osobe.

Pravila za sudionika:

- Alkohol i staklena ambalaža u čamcu nije dopuštena, kao što ni gosti-sudionik pod utjecajem alkohola nisu primjereni za spust, o isključenju iz događaja odlučit će organizacijski tim,
- Neadekvatna odjeća i obuća u plovilu nije dozvoljena,
- Organizator ne odgovara za sigurnost putnika u slučaju neodgovornog ponašanja, a suprotno uputama organizatora, skipera,
- Putnik- sudionik je odgovoran za uporabu sigurnosne opreme uz pažnju i pravilno rukovanje, te odgovara za eventualno nastalu štetu,
- Spust se ne preporuča osobama narušenog zdravlja kao i osobama s vidnim invaliditetom.
- Ispuniti sva pravila na unutarnjem vodnom putu na rijeci Savi u Republici Hrvatskoj, od granične crte između Republike Bosne i Hercegovine i Republike Hrvatske.

- **PRILOG:**
Satelitske karte

- Potrebno razraditi i uskladiti vremenske termine od Rugvice do Slavenskog Broda.
- Dodatno trasiranje i potvrđivanje plovnosti tijekom od mjesta Rugvica do mjesta Slavonski Brod i potvrda plovnosti, ponovni obilazak po potrebi (rok mjesec svibanj - lipanj).
- Utvrditi točne lokacije zaustavljanja i kapacitet prihvaćanja sudionika gastro i dr. ponude na lokacijama (rok mjesec svibanj-lipanj).
Izvijestiti i zatražiti dozvole nadležnih institucija. (rok mjesec svibanj-lipanj)

PROGRAM AKTIVNOSTI U IZRADI:

Promocija ovog događaja je u Slavanskom Brodu na glavnom trgu dana 11.06.2017. godine.

- 1. Dan 22. lipanj 2017. godine ČETVRTAK**
 - Rugvica - Oborovo (DVD Rugvica, DVD Oborovo)
 - Gušće (DVD Gušće)
 - Jasenovac (DVD Jasenovac)
- 2. Dan 23. lipanj 2017. godine PETAK**
 - Jasenovac - Orubica (DVD Jasenovac, DVD Orubica)
- 3. Dan 24. lipanj 2017. godine SUBOTA**
 - Orubica - Slavonski Kobaš, (DVD Sl. Kobaš, DVD Oriovac)
 - Slavonski Brod (JVP Slavonski Brod)
- 4. Dan 25. lipanj 2017. godine NEDJELJA**
 - povratak

PROGRAM AKTIVNOSTI:

1. Dan 22. lipanj 2017. godine ČETVRTAK

Rugvica-Oborovo (logistika DVD Rugvica, DVD Oborovo)

- **08,00 – 08,30 sati**,.
- **09,00 sati**, kretanje prema mjestu spuštanja čamaca u rijeku Savu.
- **09,00 – 10,00 sati**, spuštanje čamaca u rijeku Savu na prethodno dogovorenom mjestu u mjestu Oborovo kod skele, (EDUKACIJA NA MJESTU DOGAĐAJA).
- **10,00** isplavlavanje rijekom Savom u smjeru Lonjskog polja (po potrebi moguće više zaustavljanja).
- **11,30 sati**, dolazak u mjesto Palanjek,
- **12,30 sati**, odlazak
- **14,30 sati**, dolazak u mjesto Gušće,
- **14,30 sati**, odlazak.
- **17,30 sati**, dolazak u Jasenovac,
- **NOĆENJE** (vreće za spavanje i podmetači osigurani, objekt dogovoren).

2. Dan 23. lipanja 2017. godine PETAK

Jasenovac - Orubica (logistika DVD Jasenovac, DVD Orubica)

- **07,00 - 08,00 sati**, doručak u mjestu noćenja Jasenovac, logistika DVD Jasenovac (analiza prethodnog dana i daljnje upute).
- **POSPREMA OPREME**
- **08,30 sati**, polazak iz mjesta Jasenovac.
- **11,30 sati**, dolazak u mjesto Orubica,
- **SPORTKE IGRE NA VODI** (prezentacija plovila, vozila, opreme na vodi) logistika DVD Orubica,
- **NOĆENJE**

3. Dan 24. lipanja 2017. godine SUBOTA

Orubica-Slavonski Kobaš-Slavonski Brod (logistika DVD Orubica, DVD Sl. Kobaš, DVD Oriovac, JVP Slavonski Brod)

- **07,00 - 08,00 sati**, doručak
- **08,30 sati**, polazak iz mjesta Orubica.
- **11,30 sati**, dolazak u mjesto Slavonski Kobaš (DVD Sl. Kobaš, DVD Oriovac) analiza proteklog dana, i daljnje upute sa naglaskom na izvođenje vatrogasno taktičko - pokazne vježbe u Slavonskom Brodu.
- **13,00 sati**, polazak prema mjestu Slavonski Brod, (JVP Slavonski Brod).
- **14,30 sati, PREDVIĐENO VRIJEME**, dolazak u mjesto Slavonski Brod, moguće je pomicati u dogovoru sa domaćinom u mjesto Slavonski Brod.

- Okrijepa sudionika (daljnje upute sa naglaskom na izvođenje vatrogasne vježbe na rijeci Savi).
- pozdravni govor dobrodošlice i najava Vatrogasne pokazne vježbe.
- pripremne radnje i koordinacija za izvršenje Vatrogasno taktičko - pokazne pokazne vježbe, mjere sigurnosti.

17,00-19,00 sati PREDVIĐENA VJEŽBA, na znak zvučne sirene započela bi vatrogasna vježba spašavanje i gašenje broda.

Scenarij pokazne vježbe u mjestu Slavonski Brod:

- poziv na 112 putem telefona kapetana broda na Savi
- alarmiranje putem sustava za uzbuđivanje (zvuk sirene za uzbuđivanje),
- dolazak vozila JVP Slavonski Brod (dogovor sa zapovjednikom JVP Slavonski Brod)
- procjena zapovjednika intervencije o incidentnoj situaciji, izvješćivanje VOC-a (vatrogasnog operativnog centra) tražiti pomoć dodatnih potrebitih snaga (vatrogasci, hitna pomoć, policija, a po potrebi i dr.).
- dolazak vozila Hitne pomoći i Policije i dr.
- izvest će se demonstracija, pristupa broda te gašenju i sprečavanje širenja požara, evakuacija i spašavanja unesrećenih osoba sa zapaljenog broda, zbrinjavanje unesrećenih osoba na obali.
(POTREBNO POTVRDITI: Hrvatske vode, Policija, Hitna medicinska pomoć).
- **POSPREMA OPREME**
- završetak vježbe i posprema opreme, analiza vježbe.
- zahvala domaćin i gosti (razmjena prigodnih poklona).
- večera za sudionike, dnevni meni (obrok riba, meso + piće) osigurano u obliku bona ili drugi način.

20,00 sati, SLOBODNO VEČE ZA SUDIONIKE

Noćenje i smještaj vozila i čamaca u prostorijama sportskog centra Slavonski Brod, logistika JVP Slavonski Brod.

4. Dan 25. lipanj 2017. godine NEDJELJA

Slavonski Brod (logistika JVP Slavonski Brod)

- **07,00 -08,30 sati**, doručak (hladna jela + čaj, juice za sudionike).





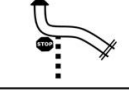





NAPOMENA:

Raspored je podložan izmjenama i dopunama i ovisan je o zainteresiranosti DVD-a uz rijeku Savu te smjernicama nadležnih institucija kao i vremenskim uvjetima tj. nepredviđenim situacijama. Konačni raspored biti će objavljen pravovremeno na web stranicama i kroz medije, a po potrebi i pismenim izvješćivanjem kako bi se ostali sudionici mogli pripremiti za navedeni događaj.

TRASIRANJE VODENIM PUTEM I CESTOVNIM PUTEM

- IZRADA CESTOVNE KNJIGE U CILJU PRILASKA LOGISTIČKIH ILI INTERVENTNIH VOZILA (road book će se izraditi tijekom mjeseca travnja, slijedi nadopuna u svibnju mjesecu cca 270 km cestom i lokalnim putima)

Primjer:

STRANA 1			STRANA 2		
CESTOVNA KNJIGA ZA LOGISTIKU			CESTOVNA KNJIGA ZA LOGISTIKU		
Vatrogasna karavana Sava 2016			Vatrogasna karavana Sava 2016		
UKUPNO KM	PRAVAC KRETANJA	BILJEŠKE	KM	PRAVAC KRETANJA	BILJEŠKE
<input type="text"/>		<input type="text"/>	<input type="text"/>		<input type="text"/>
0.00 1 <input type="text"/>		START DVD RUGVICA <input type="text"/>	5.32 6 <input type="text"/>		mjesto Suša -desna obala Save -pristup vozilima iz ulice Suša-Jezero <input type="text"/>
1.00 2 <input type="text"/>		SPUŠTANJE ČAMACA U RIJEKU SAVU <input type="text"/>	6.52 7 <input type="text"/>		mjesto Lijevi Dubrovčak -lijeva obala -pristup za vozila iz ul. Braće Radić i Savska ul. <input type="text"/>
1.60 3 <input type="text"/>		ODLAZAK U MJESTO OBOROVO, Savska ulica, lijeva obala Save <input type="text"/>	7.34 8 <input type="text"/>		ULAZ u Sisačko-moslavačka županija <input type="text"/>
3.95 4 <input type="text"/>		mjesto Prevlaka -lijeva obala Save -pristup za vozila iz Prevlačke ulice <input type="text"/>	7.98 9 <input type="text"/>		mjesto Desno Željezno -nema pristup cestom <input type="text"/>
4.65 5 <input type="text"/>		mjesto Prerovec -lijeva obala Save -nema cestovni pristup <input type="text"/>	8.50 10 <input type="text"/>		mjesto Lijeva Luka -nema pristup cestom <input type="text"/>

- Road book je knjiga cestovnih uputa na putu kojem se usmjeravaju logistička - interventna vozila na poziciju zaustavljanja sa čamcima na rijeci Savi.
- Na nekim mjestima moguće se spustiti vozilima do rijeke, a na nekim je moguć samo vizualni kontakt tj. pristup pješice.
- Knjiga ima ukupnu kilometražu do cilja i periodičnu kilometražu od pozicije do pozicije sva križanja su slikovito ucrtana sa oznakama mjesta i slikama te točnim dolascima na pozicije zaustavljanja čamaca.
- Oznake najbližih medicinskih ustanova, njihovo radno vrijeme u tom periodu, usluge koje mogu pružiti i sl. te većih naselja,
- njihova udaljenost.

POPIS NASELJA UZ RIJEKU SAVU (cestovna kilometraža):


ZAGREBAČKA ŽUPANIJA

1. **0.00km** RUGVICA,
2. **BUKEVJE**,
3. **5.6km** OBOROVO,
4. **10.0km** PREVLAKA,
5. **11.4km** PREČNO,
6. **14.4km** PREROVEC,
7. **SUŠA**,
8. **17.3km** LIJEVI DUBROVČAK,

SISAČKO-MOSLAVAČKA ŽUPANIJA

- 9. DESNO ŽELJEZNO
- 10. **23.7km** LIJEVA LUKA
- 11. DESNO TREBARJEVO
- 12. **26.5km** LIJEVO TREBARJEVO
- 13. DESNA MARTINSKA VES
- 14. **28.2km** LIJEVA MARTINSKA VES
- 14. **32.1km** MAHOVO
- 15. LJUBLJANICA
- 16. **35.0km** SETUŠ
- 17. **38.2km** TIŠINA ERDETSKA
- 18. TIŠINA KAPTOLSKA
- 19. STRELEČKO
- 20. **41.6km** PALANJEK
- 21. **44.7km** HRASTELNICA
- 22. BOK PALANJAČKI
- 23. **50.7km** SISAK

50.9km MOST (most Galdovo)




RIJEČNE
OZNAKE km

594

UŠĆE KUPA-SAVA

MOST (Goričica)



- 24. CRNAC
- 25. **61.0km** PRELOŠČICA
- 26. **68.1km** LUKAVEC POSAVSKI
- 27. GRADUŠA POSAVSKA
- 28. GORNJA LETINA
- 29. **71.6km** GUŠĆE
- 30. **77.7km** ČIGOČ

587

557

- 31. DONJA LETINA
- 32. SELIŠĆE SUNJSKO
- 33. **81.5km** KRATEČKO
- 34. **86.4km** MUŽILOČICA

576

35. BOBOVAC STRMEN

- 36. **93.2km** LONJA
- 35. IVANJSKI BOK
- 36. **103.5km** PUSKA
- 37. **106.4km** KRAPJE

551

548

541

- 38. **111.5km** DRENOV BOK
- 39. **118.5km** JASENOVAC
- I MOST (ŽELJEZNIČKI)

534

527

517

II MOST (CESTOVNI)

UŠĆE UNE-SAVA desna strana granica BIH

516

40. KOŠUTARICA

41. MLAKA

493

BRODSKO-POSAVSKA ŽUPANIJA

42. USKOCI

470

43. **163.3km** STARA GRADIŠKA

468

MOST (CESTOVNI)

44. DONJI VAROŠ

45. **212.9km** SAVSKI BOK

454

46. **216.2km** MAČKOVEC

450

47. **21.2km** DOLINA

446

48. **231.3km** ORUBICA

440

49. **239.1km** DAVOR

428

50. PRIČAC..... **U IZRADI**

416

51. SLAVONSKI KOBASŠ.... **U IZRADI**

408

52. DUBOČAC..... **U IZRADI**



53. SLAVONSKI BROD..... **U IZRADI**

360

KONTAKT SA MEDIJIMA:

Odnosi s javnošću:

- Jan Vesel, kontakt: 00 385 91 7867 676 jan.vesel@windowslive.com
- Akreditacije za novinare i fotografe dijelit će se nakon popune obrasca za medije u Vatrogasnom domu Rugvica u mjestu Rugvica, dana 22.06.2017. godine (prema izrađenoj satnici).

- Akreditacije za sudionike podijelit će se na dan polaska nakon što se potvrdi točnost ispunjenog upitnika za sudionika.



Prijedlog sastavio:

Ivica Pavlaković